



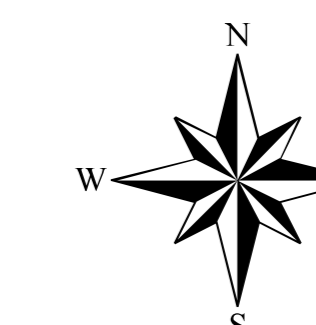
**Comune di
Martinengo
(BG)**

**Piano Urbano Generale dei Servizi nel Sottosuolo
(P.U.G.S.S.)**

**TAV. 2a
Carta dei Sottoservizi - Acquedotto**

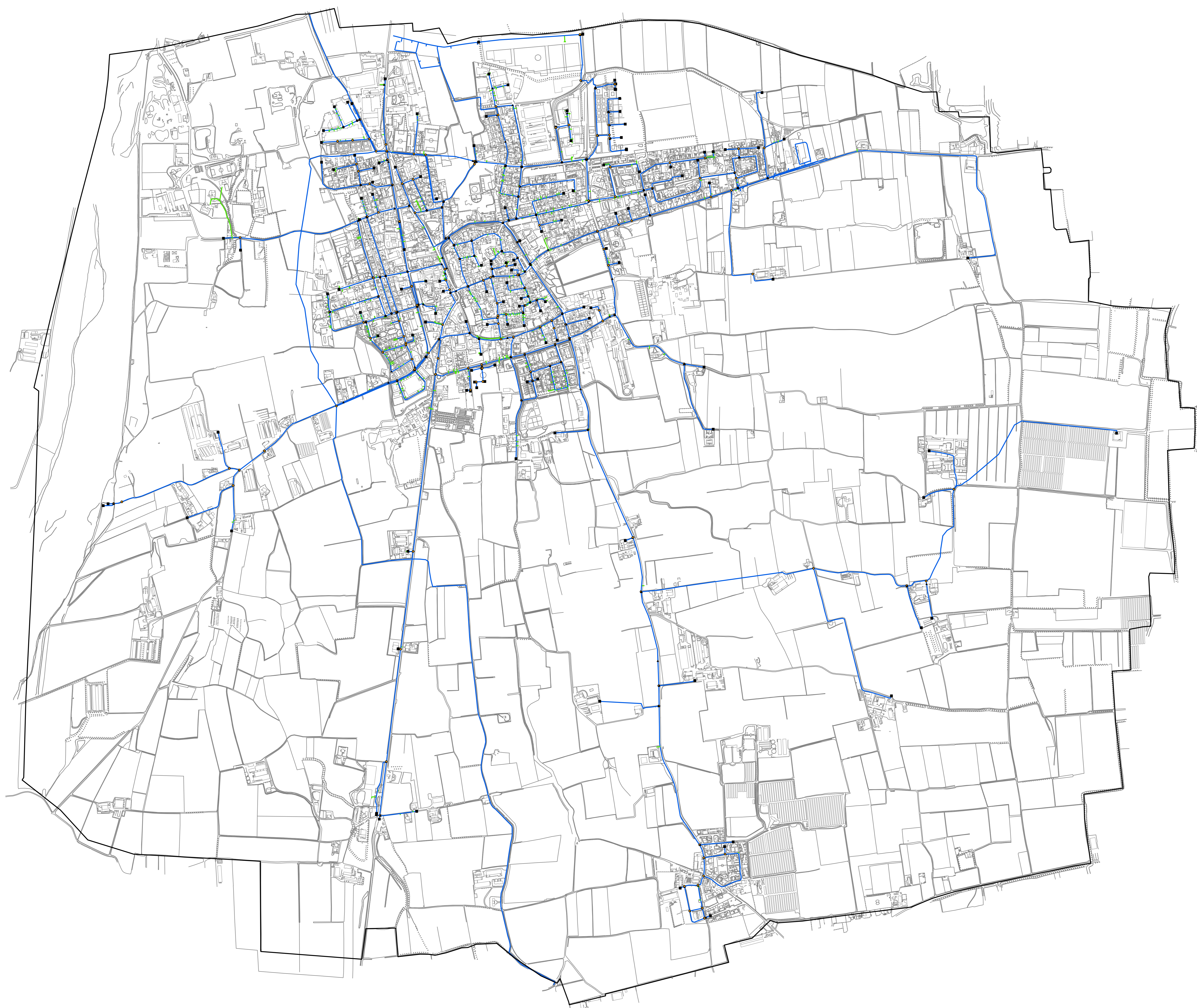
Scala 1 : 7.000

Febbraio 2011









STUDIO AMBIENTALE s.a.s.

Via Grasselli 7
20137 Milano
tel. 02-730981, fax 02-92879746
email: info@studioambientale.it



Legenda

-  Confine comunale
-  Allacciamenti (4.035 m ; diametro da 25 a 80 mm)
-  Condotta distributrice (56.842 m ; diametro da 15 a 500 mm)
-  Flangia (n. 140)
-  Saracinesca (n.216)
-  Nodo (n.212)