



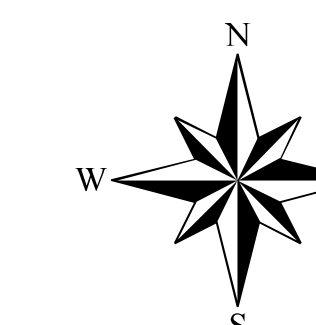
**Comune di  
Martinengo  
(BG)**

**Piano Urbano Generale dei Servizi nel Sottosuolo  
(P.U.G.S.S.)**

**TAV. 2b  
Carta dei Sottoservizi - Fognatura**

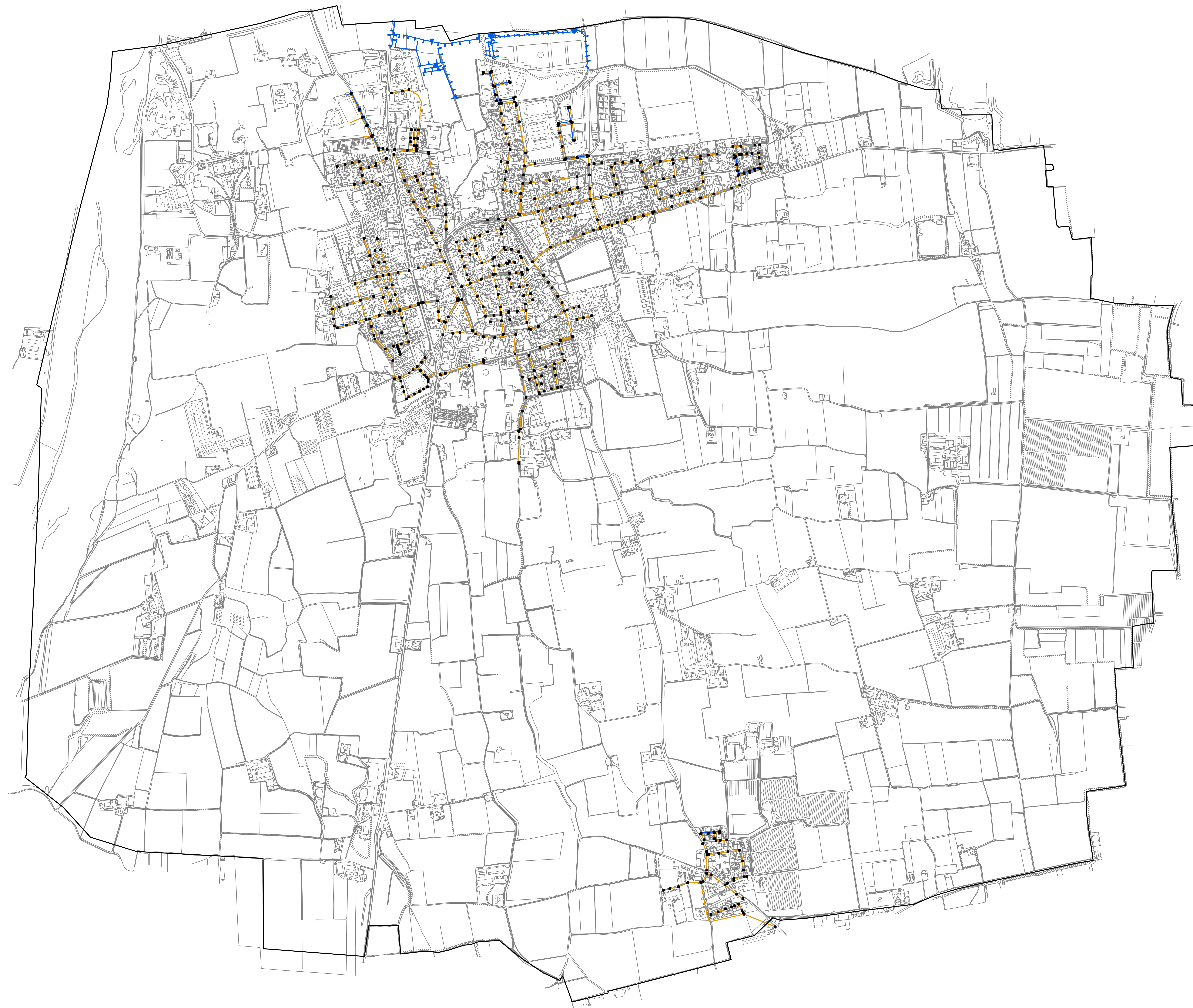
**Scala 1 : 7.000**

**Febbraio 2011**







**STUDIO AMBIENTALE s.a.s.**

Via Grasselli 7  
20137 Milano  
tel. 02-730981, fax 02-92879746  
email: info@studioambientale.it



**Legenda**

-  Confine comunale
-  Rete acque bianche (1.347 m ; diametro da 30 a 40 mm)
-  Rete acque miste (23.294 m ; diametro da 20 a 400 mm)
-  Cameretta (n. 527)