



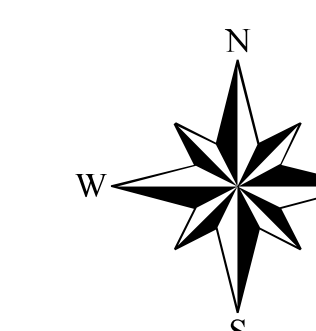
**Comune di
Martinengo
(BG)**

**Piano Urbano Generale dei Servizi nel Sottosuolo
(P.U.G.S.S.)**

**TAV. 2e
Carta dei Sottoservizi - Telecom**

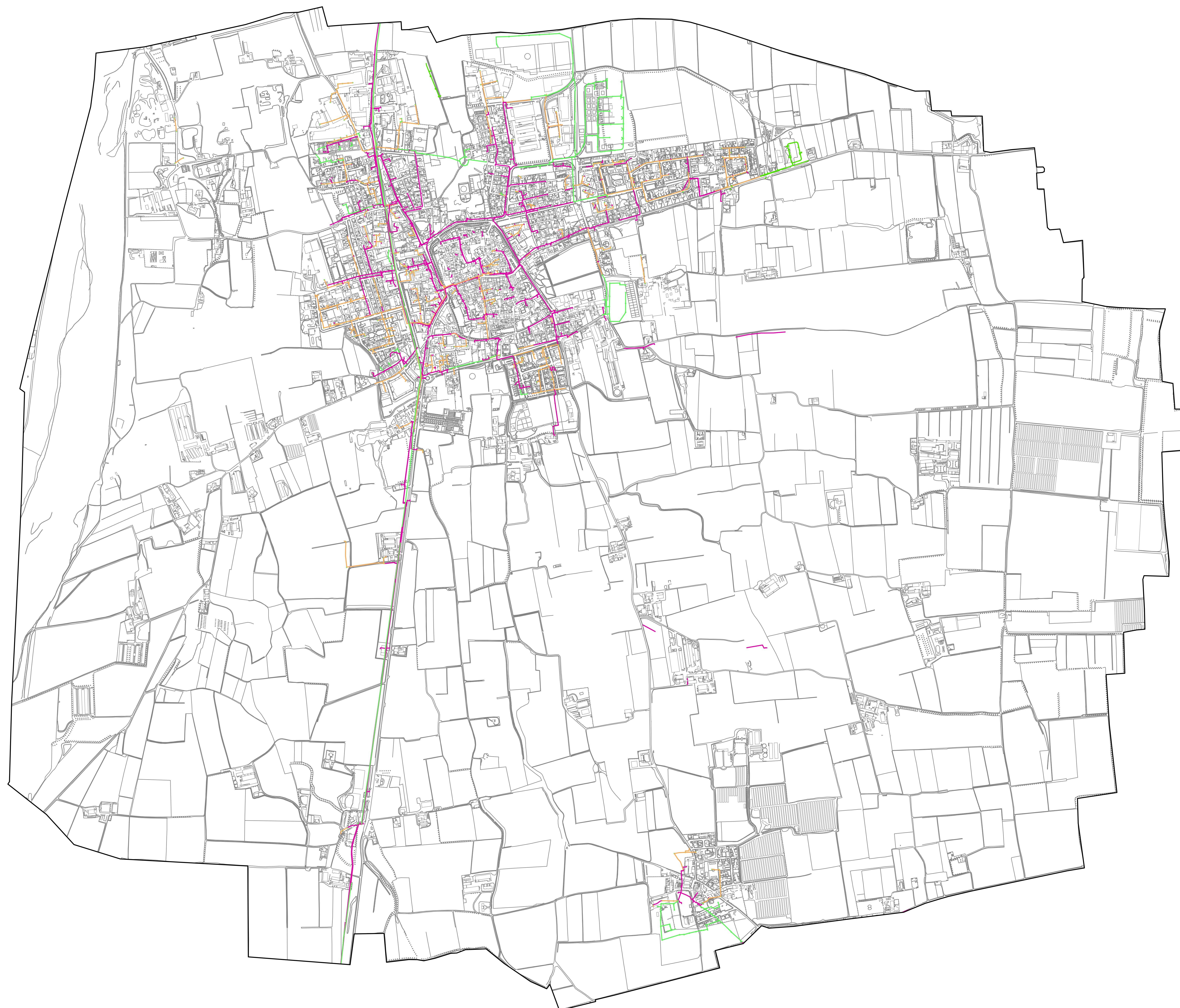
Scala 1 : 7.000

Febbraio 2011







STUDIO AMBIENTALE s.a.s.

Via Grasselli 7
20137 Milano
tel. 02-730981, fax 02-92879746
email: info@studioambientale.it



Legenda

-  Confine comunale
-  Canalizzazioni (20.640 m)
-  Infrastrutture (23.141 m)
-  Trincea (41.247 m)