






COMUNE DI MARTINENGO
 Provincia di Bergamo

INDIVIDUAZIONE RETICOLO IDRICO MINORE
 del territorio comunale di MARTINENGO (Bg)

ADOSSATO DAL C.C. IN DATA DELIBERA N°:
 APPROVATO DAL C.C. IN DATA DELIBERA N°:

PROGETTISTA:
ALFREDO
 S.p.A. S.p.A. DANNA
 con studio in Bergamo (Bg)
 Via Pirolongo, n° 6
 Tel. 035 42425 - Fax 035 232485
 e-mail: info@alfredodanna.it

LEGENDA:

-  LIMITE COMUNALE DI MARTINENGO
-  LIMITE AREA PARCO REGIONALE DEL SERIO
-  FONTANILI ATTIVI (CORNELLO Sociali, Molino Pordone - CAMPO ROSSO locale e al Campo Rosso - BUCOVA locale con Bellina - RIBERTO veve del centro abitato)
-  FONTANILI ESTINTI (MARTINA locale con Martina - RIBERTO locale con Riberto - RIBERTO locale con Riberto)
-  FONTANILI ESTINTI ED INTERMITTENTI (DEL DOSSO locale con an Barroga)






CATALOGAZIONE DEI CORSI D'ACQUA:

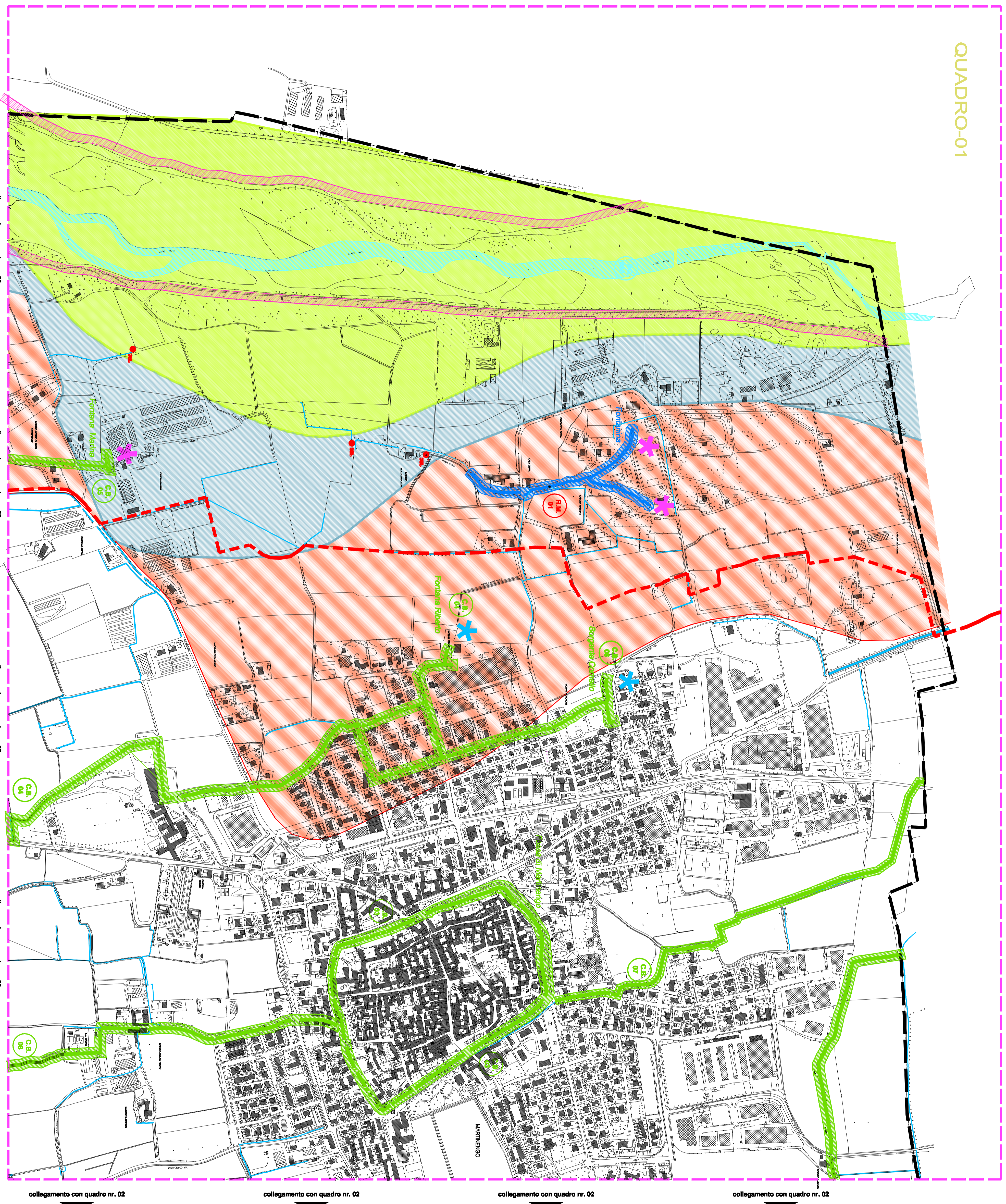
-  **CA** - CATEGORIA A - CATEGORIA A
-  **CB** - CATEGORIA B - CATEGORIA B
-  **CA** - CATEGORIA C - CATEGORIA C
-  **CA** - CATEGORIA D - CATEGORIA D
-  FASCE DI RISPETTO AI CORSI D'ACQUA DEL RETICOLO PRINCIPALE
-  FASCE DI RISPETTO AI CORSI D'ACQUA DEL RETICOLO MINORE
-  FASCE DI RISPETTO AI CORSI D'ACQUA TORNANTE DEL RETICOLO MINORE
-  FASCE DI RISPETTO AI CORSI D'ACQUA TORNANTE DEL RETICOLO MINORE

INDIVIDUAZIONE DEI CORSI D'ACQUA:

- BO988 - Spina Sella
- BO132 - Tormentia Zaira
- CA.132 - Fontana Belgina
- CA.01 - Fontana
- CA.02 - Fontana del campo Valse
- CA.03 - Fontana di Martenengo
- CA.04 - Fontana Ribato
- CA.05 - Fontana Martina
- CA.06 - Fontana Martina
- CA.07 - Rogge presentata strada vicinale della Seta Primo
- CA.08 - Rogge presentata strada vicinale Molino Nuovo (vicino al Fontanone di Campo Rosso)
- CA.09 - Rogge presentata strada vicinale della Scavallata
- CA.10 - Fontanone di Campo Rosso
- CA.11 - Fontanone di Campo Rosso
- CA.12 - Fiume Stradone di Campo Rosso Località Conchione di Sopra

DELIMITAZIONE DELLE FASCE FLUVIALI RELATIVE AL P.A.I.:

-  LIMITE RILTA FASCE A E LA FASCE "B"
-  LIMITE ESTERNO LA FASCE "C"
-  FASCE P.A.L. - "A"
-  FASCE P.A.L. - "B"
-  FASCE P.A.L. - "C"



collegamento con quadro nr. 02