






COMUNE DI MARTINENGO
 Provincia di Bergamo

INDIVIDUAZIONE RETICOLO IDRICO MINORE
 del territorio comunale di MARTINENGO (Bg)







ADOTTATO DAL C.C. IN DATA DELIBERA N°
 APPROVATO DAL C.C. IN DATA DELIBERA N°

PROGETTISTA:
ALFREDO
 con studio in Bergamo (Bg)
 Viale Pirolongo, n° 6
 tel. 035.232425 - fax 035.232425
 www.alfredoprogetti.com

LEGENDA:

-  LIMITE COMUNALE DI MARTINENGO
-  LIMITE AREA PARCO REGIONALE DEL SERIO
-  FONTANILI ATTIVI (CORNELIO Social/Mario Fontanone - CAMPO ROSSO località cas. Campo Rosso - BALCONI località cas. Bellina - RIBERTO ovest del centro abitato)
-  FONTANILI ESTINTI (Fontanili in disuso: Fontanone - MARINA località cas. Marina - Fontanili località cas. Fontanili)
-  FONTANILI ESTINTI ED INTERVENTI (DEL DOSSO località cas. San Biaggio)







CATALOGAZIONE DEI CORSI D'ACQUA:

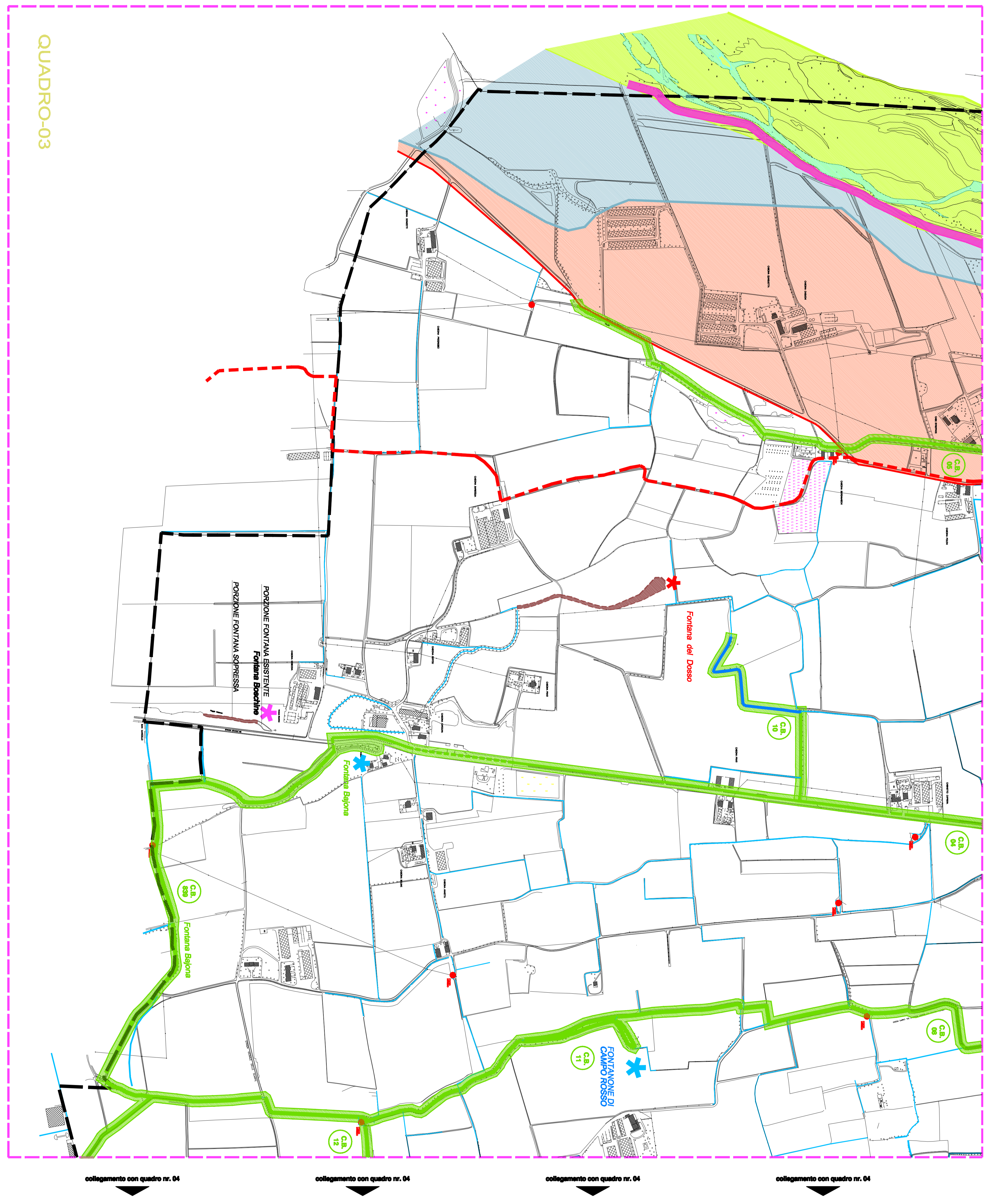
-  C.A. CATALOGAZIONE DEI CORSI D'ACQUA DEL RETICOLO PRINCIPALE E NUMERO PROGRESSIVO come da AL. A D.G.R. n° 7/7888 del 25.01.2002
-  C.A.P. NUMERAZIONE DEI CORSI D'ACQUA DEL RETICOLO MINORE
-  F.A.L. NUMERAZIONE DEI CORSI D'ACQUA DEL RETICOLO MINORE
-  FASCE DI RISPETTO AI CORSI D'ACQUA DEL RETICOLO PRINCIPALE
-  FASCE DI RISPETTO AI CORSI D'ACQUA DEL RETICOLO MINORE
-  FASCE DI RISPETTO AI CORSI D'ACQUA DEL RETICOLO MINORE
-  FASCE DI RISPETTO AI CORSI D'ACQUA TOURNANTO DEL RETICOLO MINORE
-  FASCE DI RISPETTO AI CORSI D'ACQUA TOURNANTO DEL RETICOLO MINORE

INDIVIDUAZIONE DEI CORSI D'ACQUA:

- RG098 - Fiume Sile
- RG130 - Fiume Sile
- RG132 - Fiume Sile
- C.B.132 - Fontana Biagna
- C.B.01 - Fontanone
- C.B.01 - Fiume Sile
- C.B.02 - Fiume Sile
- C.B.03 - Fiume Sile
- C.B.04 - Fontana Biagna
- C.B.05 - Fontana Biagna
- C.B.06 - Fontana Biagna
- C.B.07 - Fontana Biagna
- C.B.08 - Fontana Biagna
- C.B.09 - Fontana Biagna
- C.B.10 - Fontana Biagna
- C.B.11 - Fontana Biagna
- C.B.12 - Fontana Biagna

DELIMITAZIONE DELLE FASCE FLUVIALI RELATIVE AL P.A.I.:

-  LIMITE ALLA FASCE A E LA FASCE "B"
-  LIMITE ALLA FASCE "C" E LA FASCE "D"
-  LIMITE ESTERNO ALLA FASCE "C"
-  FASCE P.A.L. - "A"
-  FASCE P.A.L. - "B"
-  FASCE P.A.L. - "C"



QUADRO-03