



Documento di piano del Piano di governo del territorio ex art. 8 della Lr. 12/2005 s.m.i.

1.2. Quadro conoscitivo del territorio comunale

1.2.1. Carta dell'armatura viaria in essere e in divenire

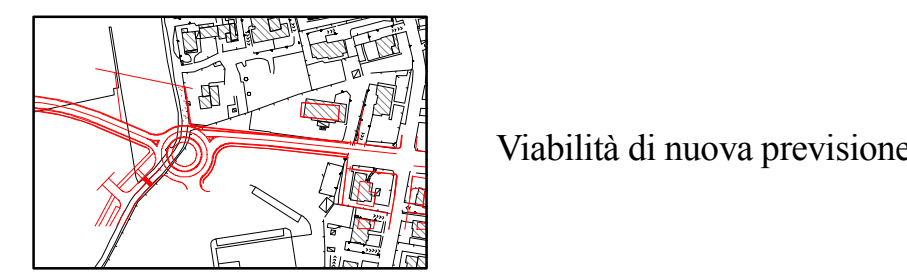
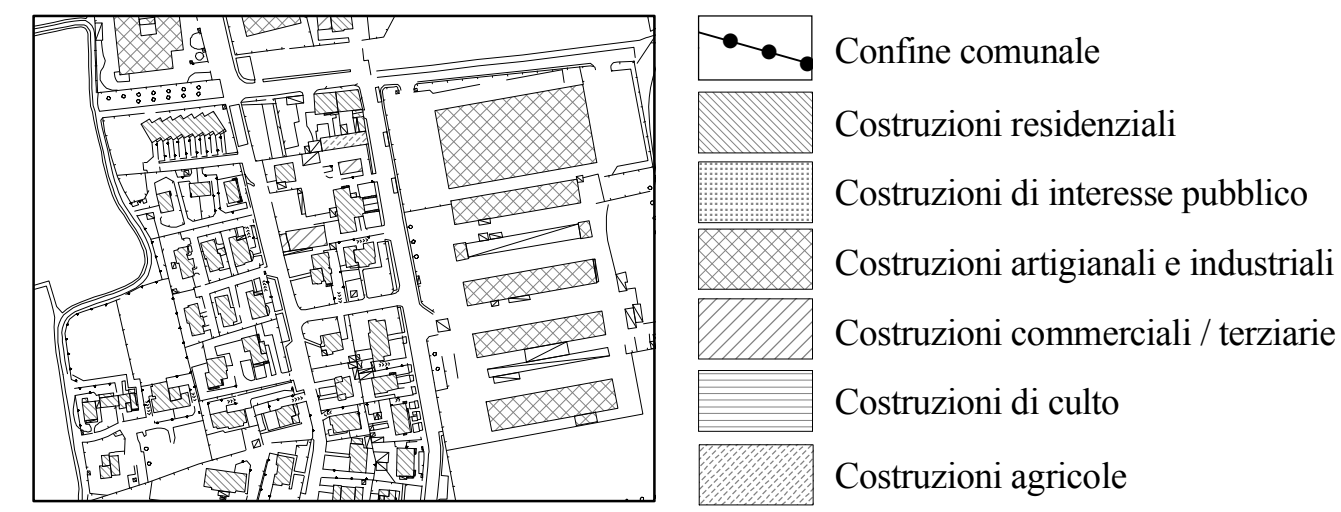
Rapporto 1/5.000



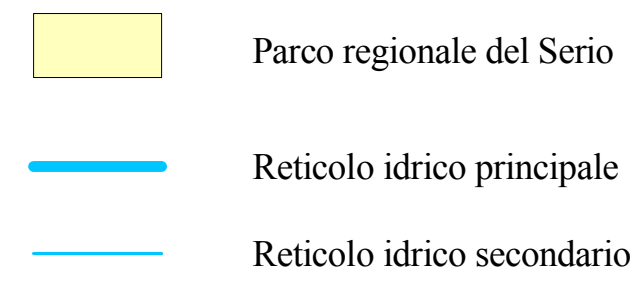
Gruppo di lavoro:
 prof. Pier Luigi Pasillo (coordinamento e metodi)
 dott. pi. Massimo Rosati (coordinamento operativo)
 dott. pi. Roberto Ramonelli, dott. pi. Umberto Baresi (concorso al coordinamento operativo)
 dott. pi. Andrea Nardin, dott. Massimo Spinelli, dott. Francesca Affolli, dott. junior Elisa Bruno, dott. junior Luca Festa,
 dott. junior Massimo Casiani, dott. junior Francesco Rossi, dott. junior Elisabeth Rosa (attività di ricerca)
 Staff del Comune di Martinengo:
 Dott. avv. Paolo Nozza (sindaco)
 Enzo Bendicchio (assessore ai Lavori pubblici, patrimonio, manutenzione, edilizia privata)
 Fabiano Fratus (assessore all'Ecologia, ambiente, agricoltura e sport)
 Dott. avv. Annalisa di Piazza (direttore generale e segretario generale)
 Dott. arch. Mauro De Simone (responsabile del procedimento per la formazione del Pgt)
 Dott. junior Cristian Bono (Area 3a - Servizi Tecnici)

Convenzione stipulata il 18 marzo 2010 tra l'Amministrazione comunale di Martinengo e il Diap del Politecnico di Milano per la redazione degli studi per il Piano di governo del territorio in esecuzione della deliberazione di Giunta comunale n. 30 del 23 febbraio 2010

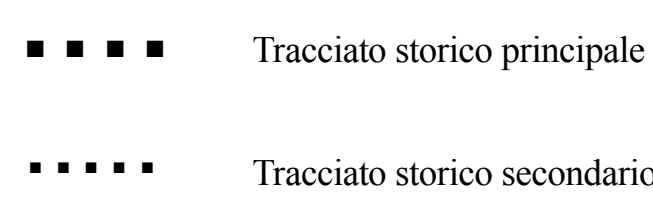
Legenda della carta 1.2.1.:



Gli elementi descrittivi di supporto

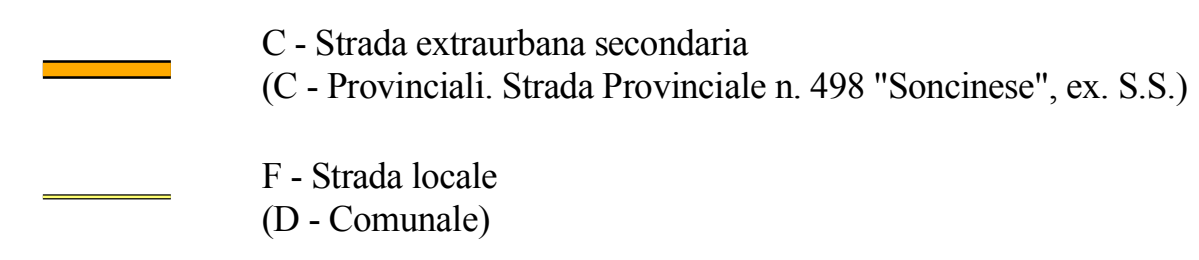


Gli elementi della memoria storica



Gli elementi descrittivi della viabilità

La classificazione e la definizione delle strade ("Nuovo codice della strada", D.Lgs. del 30 aprile 1992 n. 285 e s.m.i.)



F-bis. Itinerario ciclopedonale

