

Comune di Martinengo (Bg) - Piazza Maggiore, 1 Dipartimento di Architettura e Pianificazione - Via Bonardi, 3 - Milano

Documento di piano del Piano di governo del territorio ex art. 8 della Lr. 12/2005 s.m.i.


1.1. Quadro conoscitivo del territorio comunale
1.2.6. Carta della sensibilità dei luoghi



Gruppo di lavoro:
 prof. Pier Luigi Pasillo (coordinamento e metodi)
 dott. pi. Massimo Rivetti (coordinamento operativo)
 dott. pi. Roberto Raimondi, dott. pi. Umberto Baresi (concorsi al coordinamento operativo)
 dott. pi. Andrea Nardin, dott. Massimo Spinelli, dott. Francesca Affolli, dott. junior Elson Bruno, dott. junior Luca Festa,
 dott. junior Massimo Casiani, dott. junior Francesco Rossi, dott. junior Elisabetta Rosa (attività di ricerca)
 Staff del Comune di Martinengo:
 Dott. avv. Paolo Nozza (sindaco)
 Enzo Benedicchio (assessore ai Lavori pubblici, patrimonio, manutenzioni, edilizia privata)
 Fabrizio Fratus (assessore all'Ecologia, ambiente, agricoltura e sport)
 Dott. avv. Annalisa di Piazza (direttore generale e segretario generale)
 Dott. arch. Mauro De Simone (responsabile del procedimento per la formazione del Pgt)
 Dott. junior Cristian Bono (Area 3a - Servizi Tecnici)






Convenzione stipulata il 18 marzo 2010 tra l'Amministrazione comunale di Martinengo e il Dip. del Politecnico di Milano per la redazione degli studi per il Piano di governo del territorio in esecuzione della deliberazione di Giunta comunale n. 30 del 23 febbraio 2010

Legenda della carta 1.2.6.:

 Luoghi simbolici

n. Identificativo dei luoghi simbolici

Valore simbolico del paesaggio

-  Basso valore
-  Medio-basso valore
-  Medio valore
-  Medio-alto valore
-  Alto valore

1) Centro sportivo Comunale	2) Campo sportivo Comunale	3) Cascina La Colomba	4) Chiesetta di S.Fermo	21) Chiesa S. Maria Maddalena	22) Porta Garibaldi	23) Casa del Capitano	24) Oratorio San Luigi	41) Cascina Le Case	42) Cascina Caffa	43) Cascina La Scolaretta	44) Gazzo Savoldini	61) Chiesa S. Rocco	62) Cascina Progresso	63) Lavasio
5) Cascina Vallere	6) Chiesa Madonna della Fiamma	7) Cascina Roccolo Paleni	8) Fossato	25) Ex Monastero di S. Chiara	26) Filandove	27) Cascina Cecchina	28) Chiesetta Madonna della Neve	45) Gazzo Savoldini	46) Gazzo Giovannelli	47) Gazzo Genosillat	48) Cascina Ca del Bi	64) Porta Cavour	65) Pietra del Bando	66) Portone via Allegri 47
9) Chiesetta dell'Addolorata	10) Cascina Fornaca	11) Ospedale	12) Fossato castello	29) Cascina Zigi	30) Cascina Casella	31) Chiesa S. Maria Assunta	32) Chiesa S. Michele	49) Gazzo Monte	50) Cascina Nuova	51) Cascina Campo Rosso	52) Cascina Prati	67) Accesso Via Castello	68) Finestre Via Rebuffini 1-3	
13) Antico Castello	14) Torre del castello	15) Palazzo Comunale	16) Antica Spezieria	33) Cascina Tesone	34) Cimitero	35) Monastero dell'Incoronata	36) Compagnone Sacra Famiglia	53) Cascina Carolina	54) Cascina Barboglia	55) Cascina Bertoli	56) Cascina Belline			
17) Torre dell'orologio	18) Casa Via Tadino 18 - 20	19) Villa e parco Allegri	20) Chiesa di S. Agata	37) Cascina S. Rocco	38) Cascina S. Giorgio	39) Cascina Moicca II	40) Cascina Moicca I	57) Cascina Anetta	58) Cascina Moscona	59) Cascina Rubini	60) Chiesa S. Giovanni Battista			

L'identificazione puntuale dei luoghi simbolo per la comunità Martinenghese



L'identificazione puntuale dei luoghi simbolo per la comunità Martinenghese - Focus sull'area del centro storico

