



Comune di Martignago (Bg) - Piazza Maggiore, 1 Dipartimento di Architettura e Pianificazione - Via Bonardi, 3 - Milano

## Documento di piano del Piano di governo del territorio ex art. 8 della Lr. 12/2005 s.m.i.

1.3. Valutazioni preliminari di piano  
1.3.1. Carta di ricognizione dello stato di attuazione  
della disciplina urbanistica vigente

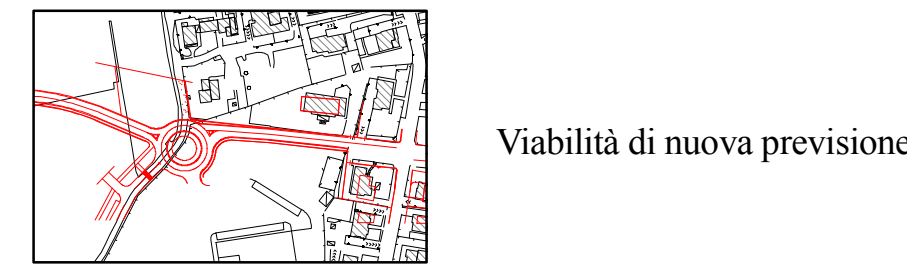
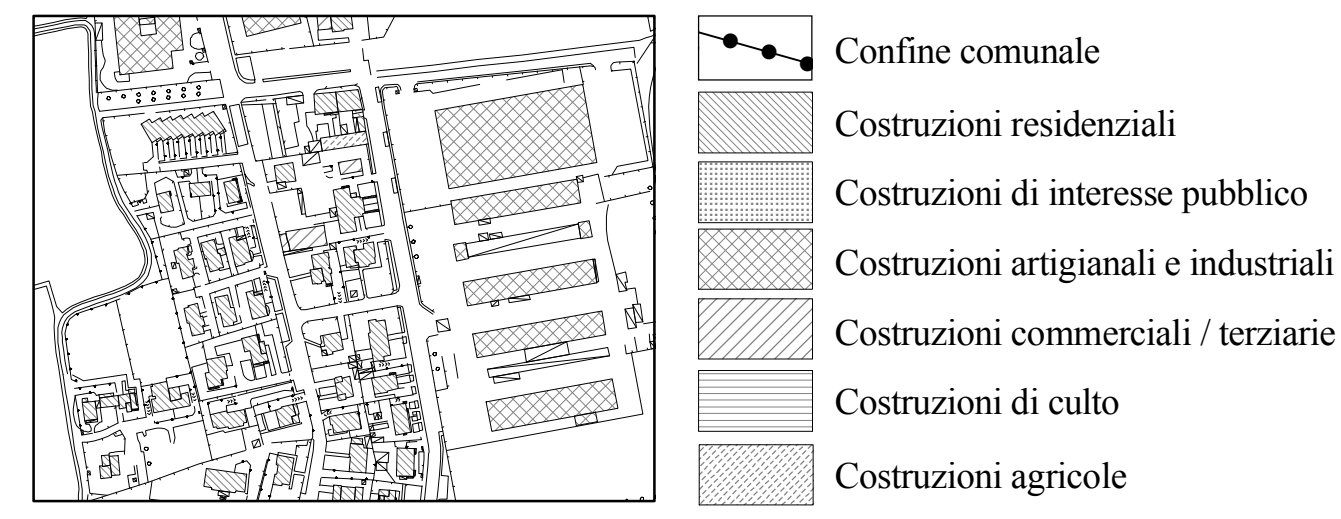
Rapporto 1/5.000



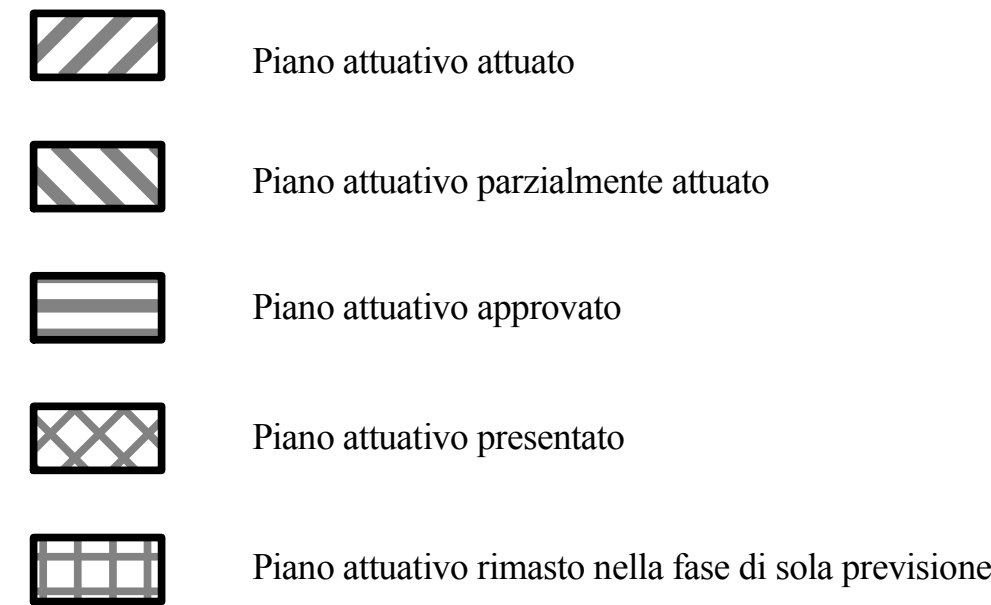
Gruppo di lavoro:  
 prof. Pier Luigi Pasillo (coordinamento e metodi)  
 dott. pi. Massimo Rissati (coordinamento operativo)  
 dott. pi. Roberto Ramondi, dott. pi. Umberto Baresi (concorso al coordinamento operativo)  
 dott. pi. Andrea Nardin, dott. Massimo Spinelli, dott. Francesca Affolli, dott. junior Elisa Bruno, dott. junior Luca Festa,  
 dott. junior Massimo Casiani, dott. junior Francesco Rossi, dott. junior Elisabetta Rosa (attività di ricerca)  
 Staff del Comune di Martignago:  
 Dott. avv. Paolo Nozza (sindaco)  
 Enzo Bendicchio (assessore ai Lavori pubblici, patrimonio, manutenzione, edilizia privata)  
 Fabiano Fratus (assessore all'Ecologia, ambiente, agricoltura e sport)  
 Dott. avv. Annalisa di Piazza (direttore generale e segretario generale)  
 Dott. arch. Mauro De Simone (responsabile del procedimento per la formazione del Pgt)  
 Dott. junior Cristian Bono (Area 3a - Servizi Tecnici)

Convenzione stipulata il 18 marzo 2010 tra l'Amministrazione comunale di Martignago e il Diap del Politecnico di Milano per la redazione degli studi per il Piano di governo del territorio in esecuzione della deliberazione di Giunta comunale n. 30 del 23 febbraio 2010

### Legenda della carta 1.3.1.:



Lo stato di attuazione, aggiornato a dicembre 2010, del Piano Regolatore Generale approvato dalla Giunta Regionale con deliberazione n° 16307 del 06/02/2004



### La tipologia funzionale prevista

