

Piano delle regole del Piano di governo del territorio ex art. 10 della Lr. 12/2005 s.m.i.

4. Carta degli ambiti boschivi (ex art. 142, c. 1, lett. g) del D.Lgs. 22 gennaio 2004, n. 42)

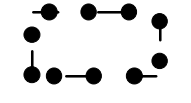





Gruppo di lavoro:
 prof. Pier Luigi Pasolini (coordinamento e metodi)
 dott. pi. Massimo Rosati (coordinamento operativo)
 dott. pi. Roberto Raimondi, dott. pi. Umberto Barosi (concorso al coordinamento operativo)
 dott. pi. Andrea Nardin, dott. Massimo Spinelli, dott. Francesca Affolli, dott. junior Alison Bruno, dott. junior Luca Festa,
 dott. junior Massimo Casone, dott. junior Francesco Rossi, dott. junior Elisabetta Rosa (attività di ricerca)
 Staff del Comune di Martinengo:
 Dott. avv. Paolo Nizza (sindaco)
 Enzo Bendoricchio (assessore ai Lavori pubblici, patrimonio, manutenzioni, edilizia privata)
 Fabiano Fratus (assessore all'Ecologia, ambiente, agricoltura e sport)
 Dott. avv. Annalisa di Piazza (direttore generale e segretario generale)
 Dott. arch. Mauro De Simone (responsabile del procedimento per la formazione del Pgt)
 Dott. junior Cristian Bono (Area 3a - Servizi Tecnici)

Convenzione stipulata il 18 marzo 2010 tra l'Amministrazione comunale di Martinengo e il Dip. del Politecnico di Milano per la redazione degli studi per il Piano di governo del territorio in esecuzione della deliberazione di Giunta comunale n. 39 del 23 febbraio 2010.

Legenda della carta 4:



-  Confine comunale
-  Parco del Serio
-  Boschi definiti ai sensi dell'art. 3 della Lr. 28 ottobre 2004 n. 27 "Tutela delle superfici, del paesaggio e dell'economia forestale"
 Fonte: Carta della copertura forestale e dei sistemi verdi (Tavola n. 2) del Piano d'indirizzo forestale della Provincia di Bergamo, adottato con deliberazione di Giunta Provinciale n. 21 del 17/01/2011
-  Boschi di latifoglie
 Fonte: Banca dati Dusaf (Destinazione d'Uso dei Suoli Agricoli e forestali), aggiornamento 2007. Geoportale della Regione Lombardia

