



Piano delle regole del Piano di governo del territorio ex art. 10 della Lr. 12/2005 s.m.i.

7. Carta di classificazione della sensibilità paesaggistica

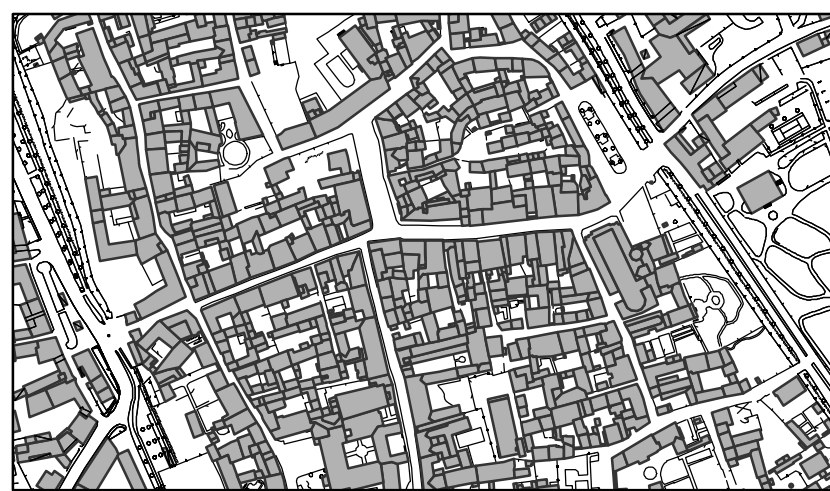
Rapporto 1:5.000



Gruppo di lavoro:
prof. Pier Luigi Pasullo (coordinamento e metodi)
dot. pi. Massimo Rosati (coordinamento operativo)
dot. pi. Roberto Raimondi, dot. pi. Umberto Barosi (concorso al coordinamento operativo)
dot. pi. Andrea Nardin, dot. Massimo Spinelli, dot. Francesca Affolli, dot. junior Alison Bruno, dot. junior Luca Festa,
dot. junior Massimo Casone, dot. junior Francesco Rossi, dot. junior Elisabetta Pini (attività di ricerca)
Staff del Comune di Martignago:
Dott. avv. Paolo Nozza (sindaco)
Enzo Bendoricchio (assessore ai Lavori pubblici, patrimonio, manutenzioni, edilizia privata)
Fabiano Fratus (assessore all'Ecologia, ambiente, agricoltura e sport)
Dott. avv. Annalisa Di Piazza (direttore generale e segretario generale)
Dott. arch. Mauro De Simone (responsabile del procedimento per la formazione del Pgt)
Dott. junior Cristian Bono (Area 3a - Servizi Tecnici)

Convenzione stipulata il 18 marzo 2010 tra l'Amministrazione comunale di Martignago e il Dip. del Politecnico di Milano per la redazione degli studi per il Piano di governo del territorio in esecuzione della deliberazione di Giunta comunale n. 39 del 23 febbraio 2010

Legenda della carta 7:








Base aerofotogrammetrica comunale



Confine comunale

La classificazione della sensibilità paesaggistica

-  Bassa sensibilità
-  Medio-bassa sensibilità
-  Media sensibilità
-  Medio-alta sensibilità
-  Alta sensibilità

